





























Kartenzeichen
beim 3. Kinder-OL 2024

-  Hohe Baumkronen / Wiese / Offene Fläche
 -  Dichter Bewuchs (schlechte Sicht)
 -  Dichter Bodenbewuchs (gute Sicht)
 -  Wasser
 -  fester Untergrund (wenig / viel Straßenverkehr)
 -  Flächen, Linie - PASSIEREN VERBOTEN!
 -  Gebäude - PASSIEREN VERBOTEN!
 -  Gebäudeüberdachung - passierbar
 -  Zaun / Mauer - PASSIEREN VERBOTEN!
 -  Zaun - passierbar / Pfad
 -  Mauern - passierbar
 -  befestigter / unbefestigter Weg
 -  Eisenbahngleis / Straßenbahngleis
 -  Hochspannungsleitung / Rohrleitung
 -  Treppe / Durchgang
 -  Deutliche Vegetationsgrenzen
 -  Stein / Steinhaufen
 -  Schild, Mülleimer, Sitzbank, Spielgerät
 -  Denkmal, Skulptur, Laterne
 -  Schaltkasten, Tischtennisplatte
 -  Baumgruppe, Baum Stammdurchm. größer 0,8 m
 -  Busch, Baum Stammdurchm. größer 0,4 m
 -  Busch, Baum Stammdurchm. kleiner 0,4 m
 -  Wurzelstock, Baumrest / umgefallener Baum
 -  Kanaldeckel, Brunnen, Grundwasserbohrung
-    | (Start / Kontrollposten / Ziel / Passage